

Incendios Forestales 2022



Informe de seguimiento
07/08/2022

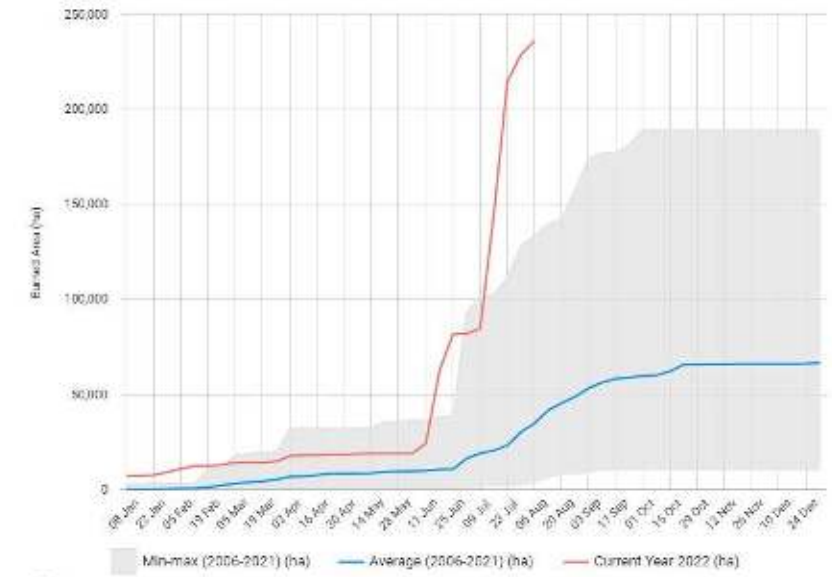
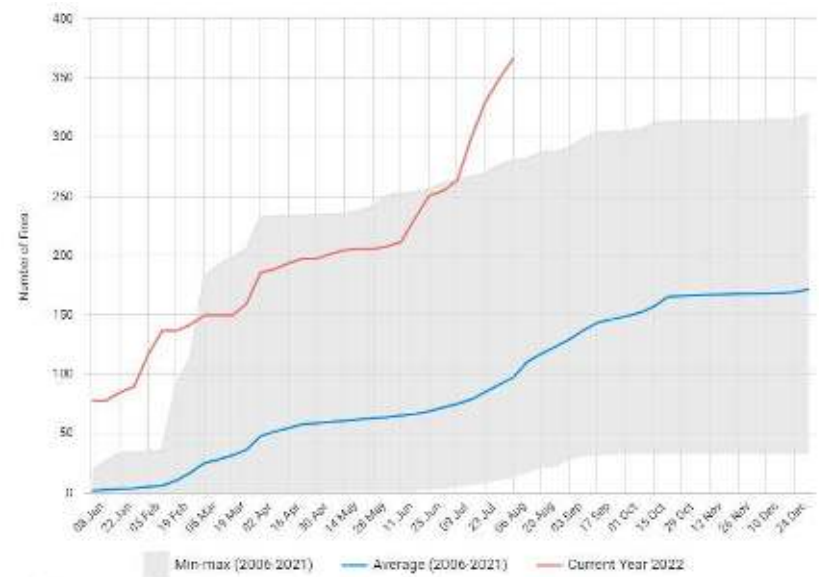
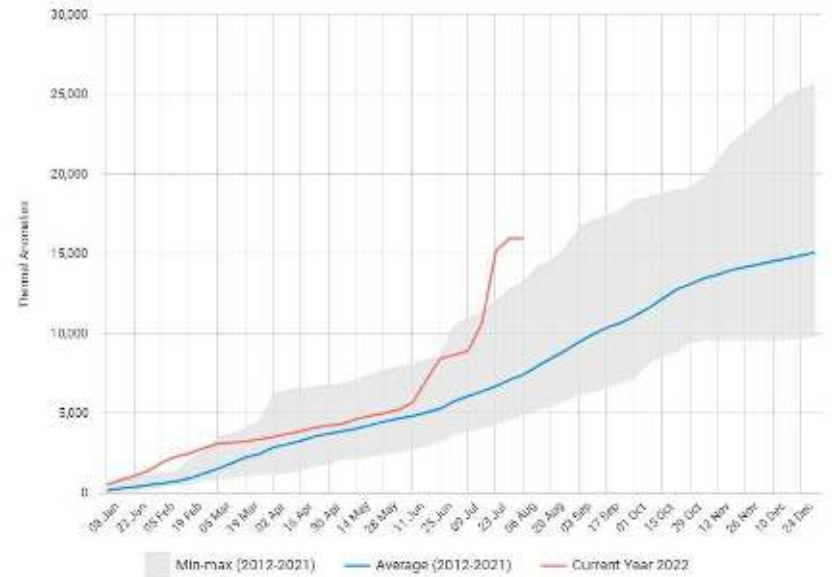


INCENDIOS FORESTALES 2022

1. Información del Sistema Europeo de Incendios Forestales (06/08/2022, EFFIS)
2. Estadística de incendios (31/07/2022, MITECO)
 - Siniestros, conatos e incendios
 - Superficie forestal quemada
 - Grandes incendios > 500 hectáreas
3. Consecuencias de protección civil (07/08/2022)
 - Incendios notificados al CENEM
 - Situaciones operativas declaradas
 - Fallecidos, heridos y evacuados
 - Resumen de incidencias de protección civil
 - Intervenciones de MITECO y UME
 - Activaciones de Copernicus
4. Intervención de medios españoles en el extranjero (07/08/2022)
5. Intervención de medios extranjeros en España (07/08/2022)

Información de EFFIS Estadística de incendios

Anomalías térmicas, número de incendios y superficie quemada

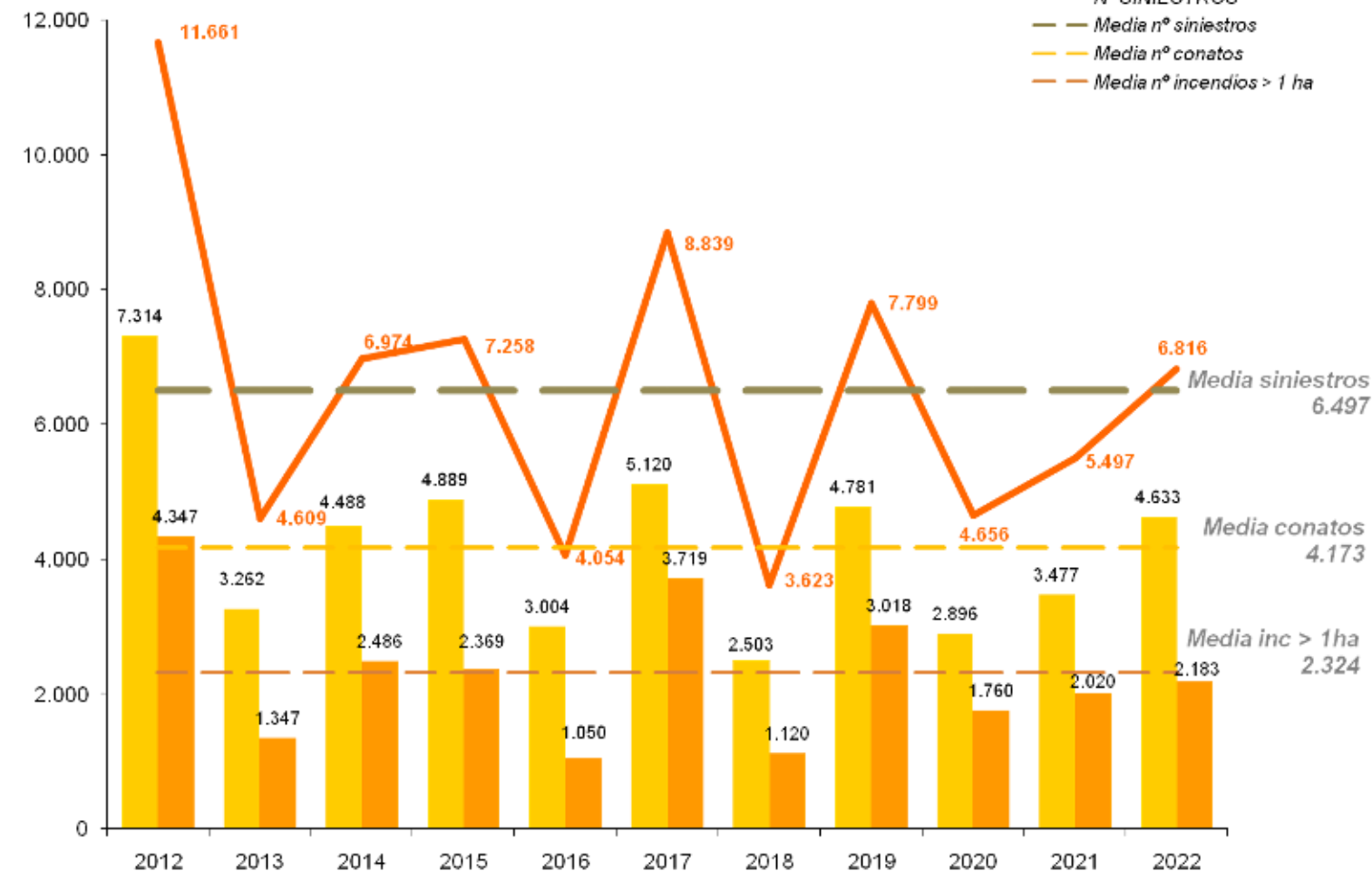


Anomalías térmicas, número de incendios y superficie quemada en España. Fuente: EFFIS 06/08/2022

Estadística de incendios Siniestros, conatos e incendios

Nº SINIESTROS - 31 JULIO

■ Nº CONATOS
■ Nº INCENDIOS > 1 ha
— Nº SINIESTROS
— Media nº siniestros
- - - Media nº conatos
- - - Media nº incendios > 1 ha



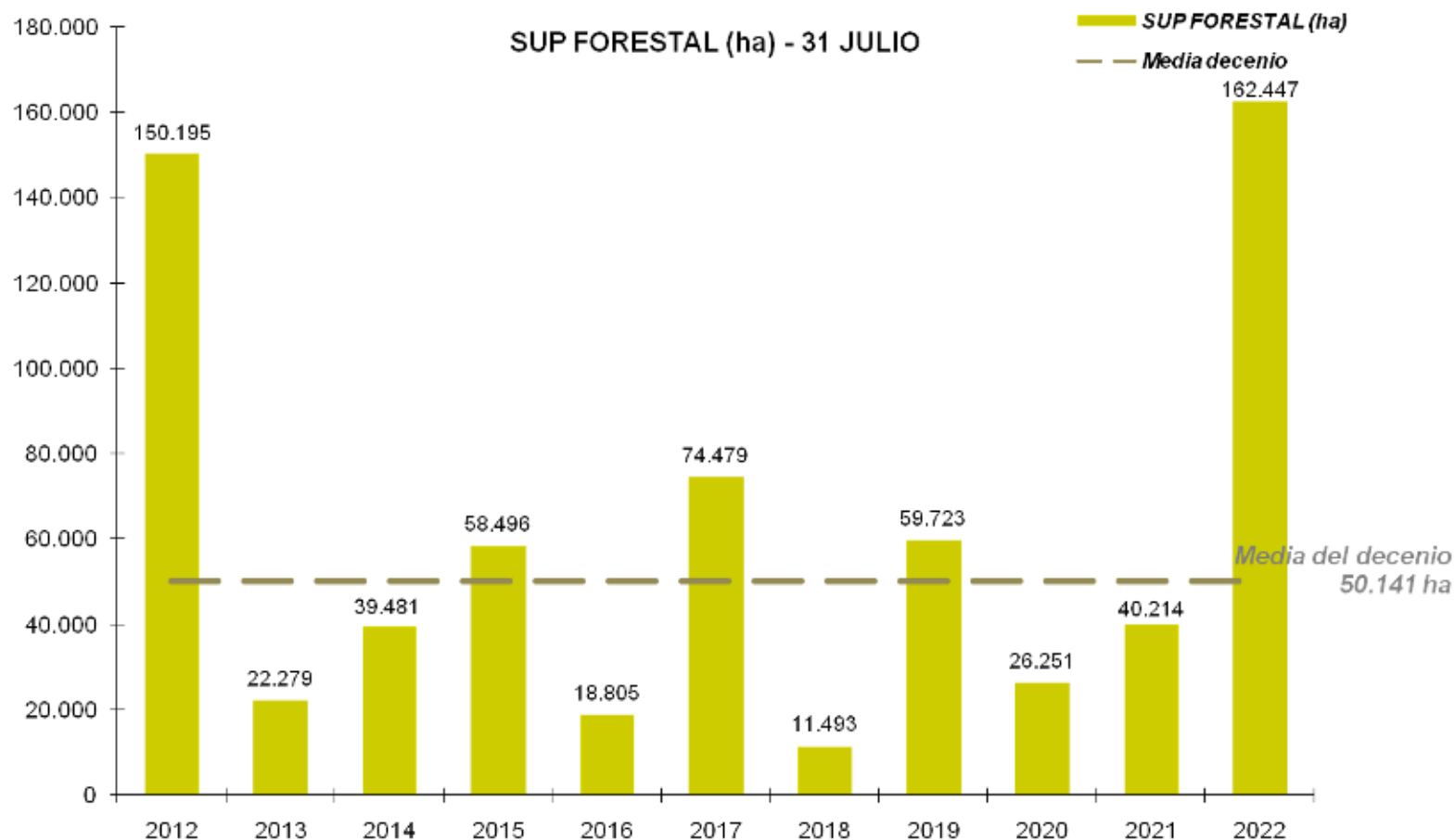
Siniestros, conatos e incendios en la última década. Fuente: MITECO 31/07/2022

Desde el 1 de enero hasta el **31 de julio** de 2022 se han registrado un total de **6.816 incendios forestales**.

De ellos, el 68% (4.633) fueron conatos que se extinguieron antes de quemar 1 hectárea y 2.183 han sido incendios mayores de 1 ha.

El total de siniestros se encuentra un **5% por encima de la media de la última década (6.497 siniestros)**.

Estadística de incendios Superficie forestal quemada

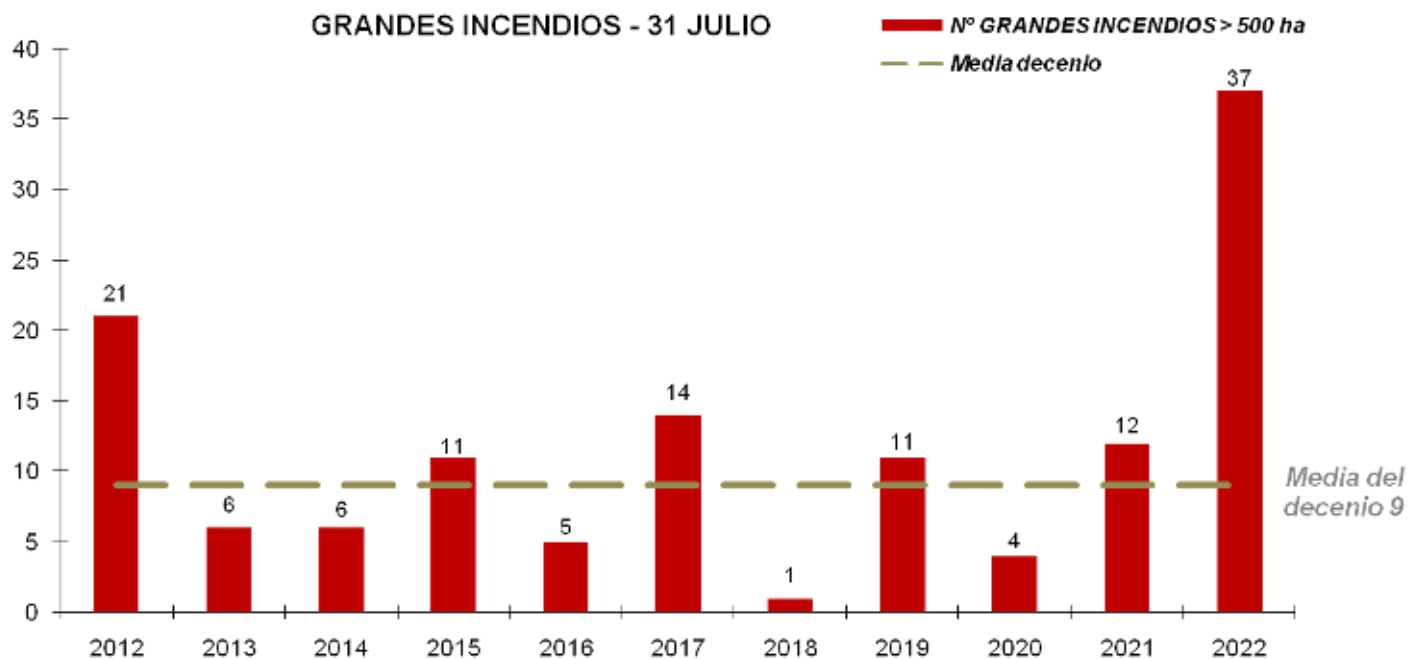


La superficie forestal quemada a 31 de julio (162.447 hectáreas)* es más del triple de la media de la última década (50.141 hectáreas).

*** NOTA MITECO:** La superficie de 2 de los grandes incendios forestales producidos durante las últimas semanas en Castilla y León no se encuentra incluida al no estar extinguidos a fecha de publicación del informe (08/08/2022).

A falta de dicha información, se ha estimado la superficie afectada a través del sistema europeo de información de incendios forestales (EFFIS), estimando en 29.600 hectáreas la superficie forestal afectada que faltaría por incluir, lo que implica una superficie afectada total aproximada de 192.000 ha.

Estadística de incendios Grandes incendios > 500 ha



Grandes incendios > 500 ha en la última década. Fuente: MITECO 31/07/2022

- Hasta el **31 de julio** se han producido **37 GIF**, más de **4 veces** la media de la última década (9 GIF).
- Los **37 grandes incendios** han quemado una superficie estimada de **162.268 ha***, lo que supone un **85%** de la superficie total afectada aproximada (**192.000 ha**)*.

* **NOTA MITECO:** La superficie de 2 de los grandes incendios forestales producidos durante las últimas semanas en Castilla y León no se encuentra incluida al no estar extinguidos a fecha de publicación del informe (08/08/2022).

A falta de dicha información, se ha estimado la superficie afectada a través del sistema europeo de información de incendios forestales (EFFIS), estimando en 29.600 hectáreas la superficie forestal afectada que faltaría por incluir, lo que implica una superficie afectada total aproximada de 192.000 ha.

Grandes incendios > 500 ha

Nº	Fecha inicio	Denominación Incendio	Provincia	CCAA	Superficie estimada (ha)	Consec PC	Medios MITECO	Medios UME	SOP máxima
1	28-ene	Hermisende	Zamora	Castilla y León	1.421,13	x	x		1
2	25-feb	Lubián	Zamora	Castilla y León	503,00		x		1
3	08-jun	Pujerra	Málaga	Andalucía	4.553,53	x	x	x	2
4	15-jun	Riofrío de Aliste	Zamora	Castilla y León	24.073,86	x	x	x	2
5	15-jun	Artesa de Segre	Lleida	Cataluña	2.504,90	x	x	x	2
6	16-jun	Nonaspe	Zaragoza	Aragón	1.111,00	x	x	x	2
7	17-jun	Toledo	Toledo	Castilla-La Mancha	1.700,00	x	x		1
8	18-jun	Arguedas / Valtierra	Navarra	Navarra	1.557,00	x		x	2
9	18-jun	Legarda / Guirguillano	Navarra	Navarra	4.565,00	x	x	x	2
10	19-jun	San Martín de Unx / Gallipienzo	Navarra	Navarra	5.278,00	x	x	x	2
11	20-jun	Castejón de Tornos	Teruel	Aragón	1.350,00	x	x	x	2
12	03-jul	Venta del Moro	Valencia	Com. Valenciana	1.322,50	x	x	x	2
13	11-jul	Candelario	Salamanca	Castilla y León	507,90	x	x	x	2
14	11-jul	Ladrillar / Monsagro	Cáceres / Salamanca	Extremadura / Castilla y León	10.438,55	x	x	x	2
15	14-jul	Casas de Miravete	Cáceres	Extremadura	2.728,90	x	x	x	2
16	14-jul	Carballeda de Valdeorras	Ourense	Galicia	12.846,26	x	x	x	2
17	15-jul	Mijas	Málaga	Andalucía	1.788,34	x	x		1
18	15-jul	Figueruela de Arriba	Zamora	Castilla y León	1.151,32	x	x	x	2
19	15-jul	Roelos de Sayago	Zamora	Castilla y León	633,05		x		2
20	15-jul	Navafría	Segovia	Castilla y León	752,98	x	x	x	2
21	15-jul	Montiel	Ciudad Real	Castilla-La Mancha	1.575,00				s.c.
22	15-jul	Folgo do Courel	Lugo	Galicia	13.566,00	x	x	x	2
23	15-jul	Vilariño de Conso	Ourense	Galicia	6.999,36		x		s.c.
24	16-jul	Cebreros	Ávila	Castilla y León	4.071,92	x	x	x	2
25	16-jul	Oímbra (Rabal)	Ourense	Galicia	1.931,08	x	x		2
26	16-jul	Oímbra (Vidferre)	Ourense	Galicia	919,00		x		2
27	17-jul	Losacio	Zamora	Castilla y León	28.813,00	x	x	x	2
28	17-jul	Ponferrada	León	Castilla y León	1.406,40	x	x	x	2
29	17-jul	El Pont de Vilomara i Rocafort	Barcelona	Cataluña	1.502,64	x	x		2
30	18-jul	Ateca	Zaragoza	Aragón	10.347,00	x	x	x	2
31	18-jul	Almaraz de Duero	Zamora	Castilla y León	589,32	x		x	2
32	19-jul	Valdepeñas de la Sierra	Guadalajara	Castilla-La Mancha	2.652,00	x	x	x	2
33	21-jul	Los Realejos	S.C. Tenerife	Canarias	2.739,30	x	x	x	2
34	24-jul	Quintanilla del Coco	Burgos	Castilla y León	1.819,69	x	x	x	2
35	24-jul	Losacino	Zamora	Castilla y León	800,00				1
36	25-jul	Almonte / Bonares	Huelva	Andalucía	880,79	x	x		1
37	25-jul	Humanes	Guadalajara	Castilla-La Mancha	868,35	x	x	x	2

Nota: los datos de superficie en color rojo son estimaciones del sistema EFFIS, ya que las CCAA no han facilitado datos.

- **31** de los 37 GIF han tenido **consecuencias de protección civil (84%)**.
- En **33** de los 37 GIF han intervenido medios de **MITECO (89%)** y en **25** de ellos ha intervenido la **UME (68%)**.
- En **todos los GIF** en los que ha intervenido la **UME** ha habido consecuencias de protección civil y ha sido declarada la Situación Operativa 2.

CCAA	Nº GIF	Consec. PC	MITECO	UME	SOP 2
Castilla y León	13	10	11	9	10
Andalucía	3	3	3	1	1
Cataluña	2	2	2	1	2
Aragón	3	3	3	3	3
Castilla-La Mancha	4	3	3	2	2
Navarra	3	3	2	3	3
Com. Valenciana	1	1	1	1	1
Extremadura	2	2	2	2	2
Galicia	5	3	5	2	4
Canarias	1	1	1	1	1
TOTAL	37	31	33	25	29

CCAA	Incendios notificados	Incendios con intervención de medios AGE	Incendios con intervención de medios MITECO	Incendios con activación de UME	Incendios con consecuencias
Andalucía	38	33	33	1	12
Aragón	21	18	18	3	7
Asturias	38	36	36		
Baleares, Illes	9	4	4		
Canarias	2	2	2	1	1
Cantabria	21	20	20		
Castilla y León	83	71	69	15	22
Castilla-La Mancha	36	31	31	3	9
Cataluña	27	23	23	2	12
Com. Valenciana	4	3	3	3	3
Extremadura	27	17	17	4	5
Galicia	78	72	72	8	16
Madrid	4	2	2		4
Murcia	1				1
Navarra	15	14	13	4	6
País Vasco	6	6	6		
Rioja, La	3	3	3	1	
Ceuta					
Melilla					
TOTAL	413	355	352	45	98

En todos los incendios que se ha activado la UME han intervenido medios del MITECO, excepto en dos de Castilla y León y uno de Navarra.

(*) De acuerdo con el PLEGEM, las CCAA deben notificar, a efectos preventivos, la activación de cualquier plan de protección civil en las situaciones operativas 1 y 2.

Incendios notificados al CENEM (*)

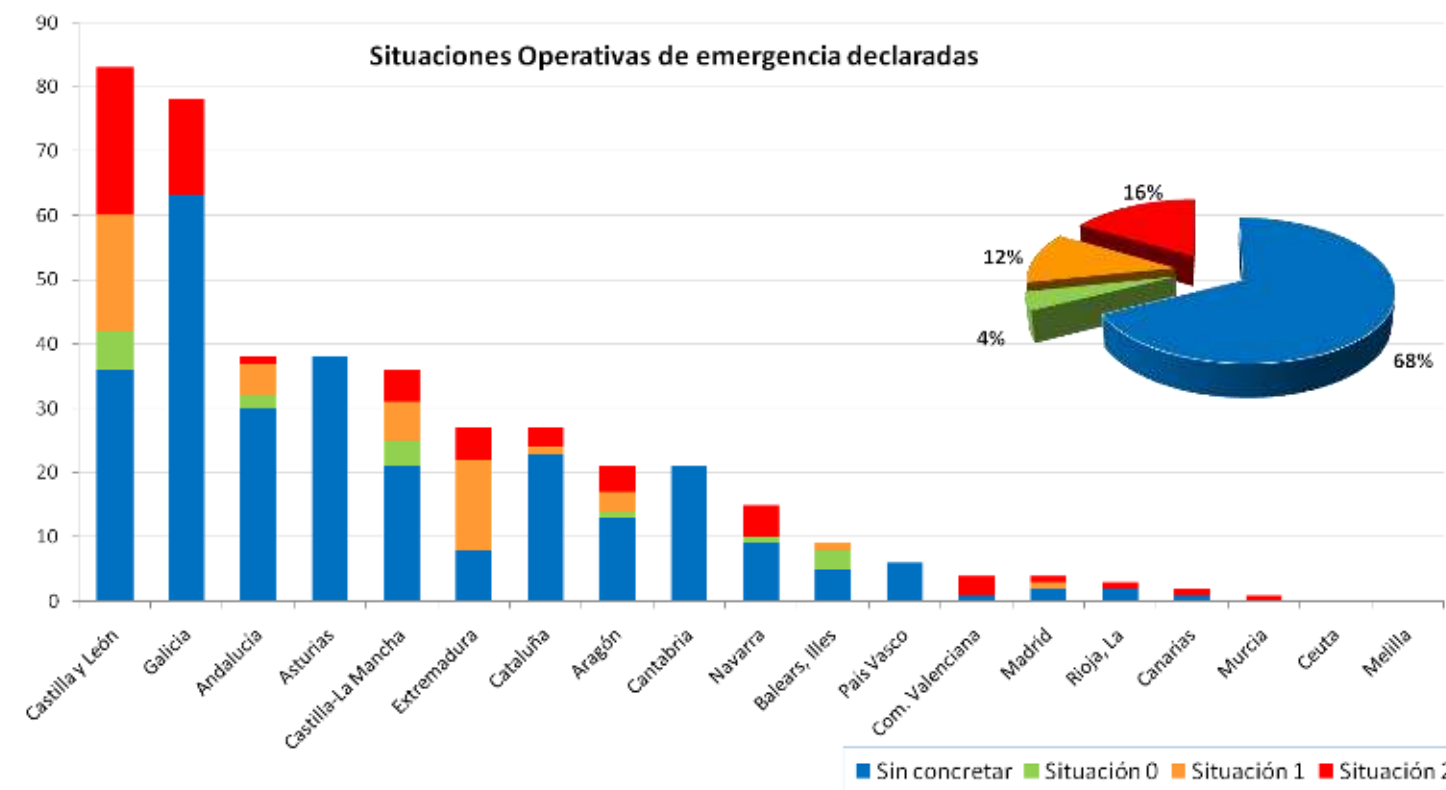
De los **413 incendios notificados al CENEM**, entre el 1 de enero y el 7 de agosto, en el **86% (355)** han intervenido medios de la AGE y un **24% (98)** han tenido consecuencias para la población y sus bienes.



Situaciones operativas de emergencia declaradas

De los **413 incendios** notificados al CENEM entre el 1 de enero y el 7 de agosto, en **68** ha sido declarada la **Situación Operativa 2 (16%)** y en **49** la **Situación Operativa 1 (12%)**.

En el resto, 296 incendios (72%) no se ha declarado Situación Operativa alguna (Sit 0 o sin concretar).



CCAA	Sin concretar	Situación 0	Situación 1	Situación 2	Total
Castilla y León	36	6	18	23	83
Galicia	63			15	78
Andalucía	30	2	5	1	38
Asturias	38				38
Castilla-La Mancha	21	4	6	5	36
Extremadura	8		14	5	27
Cataluña	23		1	3	27
Aragón	13	1	3	4	21
Cantabria	21				21
Navarra	9	1		5	15
Balears, Illes	5	3	1		9
País Vasco	6				6
Com. Valenciana	1			3	4
Madrid	2		1	1	4
Rioja, La	2			1	3
Canarias	1			1	2
Murcia				1	1
Ceuta					0
Melilla					0
TOTAL	279	17	49	68	413

FALLECIDOS: 2

Nº	Fecha inicio	Denominación Incendio	Provincia	CCAA	Nº de Fallecidos	Extinción / Ajenos	Comentario
1	17-jul	Losacio	Zamora	Castilla y León	2	Extinción 1 Ajeno 1	Un miembro de las cuadrillas de extinción, en Ferrerueta de Tábara. Un vecino de la localidad de Escober de Tábara.

Fallecidos y heridos

FALLECIDOS:

Un brigadista y un vecino de Escober de Tábara fallecidos en el incendio de Losacio (Zamora).

HERIDOS:

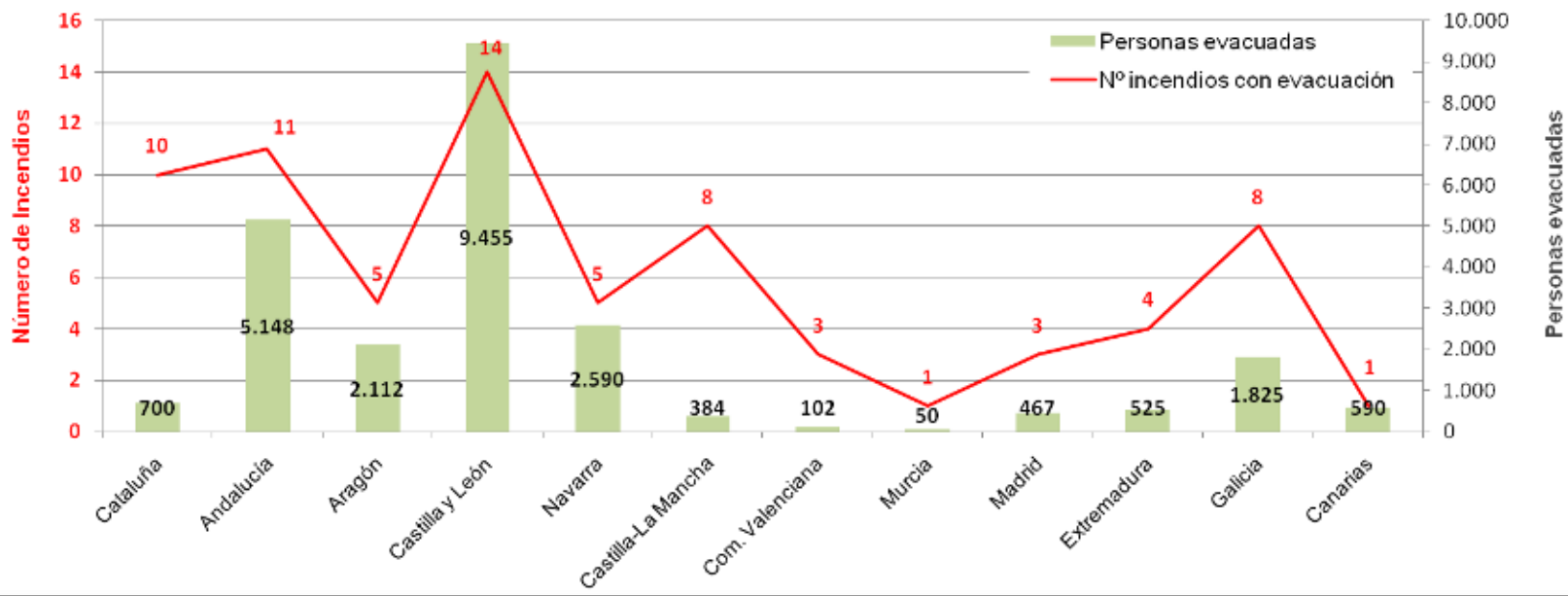
58 personas han tenido que ser atendidas en 22 incendios, 37 de ellas pertenecientes al dispositivo de extinción.

HERIDOS: 58

Nº	Fecha inicio	Denominación Incendio	Provincia	CCAA	Nº de Heridos	Extinción / Ajenos	Comentario
1	08-jun	Pujerra	Málaga	Andalucía	3	Extinción	Bomberos forestales del INFOCA. Uno de ellos grave, con quemaduras de 2º grado.
2	15-jun	Corbera d'Ebre	Tarragona	Cataluña	1	Extinción	Un bombero herido leve.
3	15-jun	Riofrío de Aliste	Zamora	Castilla y León	1	Extinción	Un operario de bulldozer de la Junta de Castilla y León, con quemaduras en las manos.
4	16-jun	Nonaspe	Zaragoza	Aragón	1	Ajeno	Un varón, con quemaduras en las manos.
5	18-jun	Olivella	Barcelona	Cataluña	1	Extinción	Un Sargento del SEPRONA, intoxicado leve por inhalación de humo.
6	05-jul	Aranjuez	Madrid	Madrid	4	Extinción	Tres bomberos y un policía local heridos leves.
7	11-jul	Falset	Tarragona	Cataluña	1	Ajeno	Una persona intoxicada de carácter leve.
8	11-jul	Monsagro	Salamanca	Castilla y León	1	Extinción	Un bombero de la Diputación de Salamanca con un corte tras una caída, atendido en centro de salud.
9	14-jul	Carballeda de Valdeorras	Ourense	Galicia	1	Ajeno	Un varón alcanzado por las llamas cuando circulaba en moto, con quemaduras de carácter muy grave.
10	15-jul	Chipiona	Cádiz	Andalucía	5	Extinción 3 Ajenos 2	Tres efectivos de Guardia Civil con quemaduras leves e intoxicación por inhalación de humos.
11	17-jul	Losacio	Zamora	Castilla y León	14	Extinción 9 Ajenos 5	Dos personas asistidas por inhalación de humos. Nueve trabajadores del operativo de incendios heridos por inhalación de humo. Tres personas heridas durante la evacuación de Sesnández de Tábara, una de ellas grave. Dos varones que ayudaban en las labores de extinción heridos graves por quemaduras.
12	17-jul	El Pont de Vilomara i Rocafort	Barcelona	Cataluña	8	Ajenos	Atendidos a causa de quemaduras, crisis de ansiedad e inhalación de humo.
13	18-jul	Almaraz de Duero	Zamora	Castilla y León	1	Extinción	Un bombero forestal, con quemaduras de carácter grave.
14	19-jul	Puente de Domingo Flórez	León	Castilla y León	4	Extinción	Efectivos de la UME por accidente de camión, al ceder el terreno.
15	23-jul	Yunquera de Henares	Guadalajara	Castilla-La Mancha	1	Ajeno	Un agricultor que ayudaba en las tareas de extinción herido grave por quemaduras.
16	24-jul	Quintanilla del Coco	Burgos	Castilla y León	2	Ajenos	Dos personas heridas leves por quemaduras.
17	25-jul	Humanes	Guadalajara	Castilla-La Mancha	1	Extinción	Un piloto herido leve al accidentarse su helicóptero.
18	25-jul	Pinos Puente	Granada	Andalucía	3	Extinción	Tres efectivos del INFOCA asistidos por los servicios médicos, debido a un golpe de calor.
19	27-jul	Castrelo de Miño	Ourense	Galicia	1	Extinción	Un brigadista herido leve por quemaduras en un brazo.
20	29-jul	Collado del Mirón	Ávila	Castilla y León	2	Extinción	Dos brigadistas atendidos por humo e intenso calor; uno de ellos con quemaduras leves.
21	04-ago	Boiro	A Coruña	Galicia	1	Extinción	Un bombero forestal con quemaduras leves en un pie.
22	05-ago	Santa Cruz del Valle	Ávila	Castilla y León	1	Extinción	Un bombero forestal de la BRIF de Puerto El Pico con un esguince de rodilla.

Hasta el 7 de agosto se han llevado a cabo evacuaciones preventivas en **73 incendios**, afectando a unas **24.000 personas**, destacando:

- 2.500 evacuados, Pujerra (Málaga), 8 de junio
- 2.690 evacuados, Riofrío de Aliste (Zamora), 15 de junio
- 1.400 evacuados, Legarda / Guirguillano (Navarra), 18 de junio
- 1.100 evacuados, San Martín de Unx / Gallipienzo (Navarra), 19 de junio
- 1.050 evacuados, Ladrillar (Cáceres) / Monsagro (Salamanca), 11 de julio
- 1.500 evacuados, Mijas (Málaga), 15 de julio
- 2.000 evacuados, Cebreros (Ávila), 16 julio
- 2.700 evacuados, Losacio (Zamora), 17 de julio
- 1.750 evacuados, Ateca (Zaragoza), 18 de julio



Evacuaciones

EVACUACIONES

CCAA	Nº incendios con evacuación	Personas evacuadas
Cataluña	10	700
Andalucía	11	5.148
Aragón	5	2.112
Castilla y León	14	9.455
Navarra	5	2.590
Castilla-La Mancha	8	384
Com. Valenciana	3	102
Murcia	1	50
Madrid	3	467
Extremadura	4	525
Galicia	8	1.825
Canarias	1	590
TOTAL	73	23.948

Resumen de incidencias de protección civil

De los **413** incendios registrados, **98** han tenido consecuencias para la población o sus bienes:

- **2 fallecidos** en 1 incendio.
- **58 heridos** en 22 incendios.
- **73 incendios con evacuados**.
- **19 incendios con daños en infraestructuras**.

	2022	2021		2020		2019		2018	
	07-ago	08-ago	31-dic	09-ago	31-dic	11-ago	31-dic	12-ago	31-dic
Nº de incendios registrados	413	365	588	305	508	387	575	167	342
Nº de incendios con consecuencias	98	59	96	25	48	48	69	26	36
Fallecidos	2	0	1	3	6	3	3	1	1
Heridos	58	26	61	6	9	14	17	9	12
Incendios con evacuados	73	36	57	15	32	32	52	18	22
Incendios con daños en infraestructuras	19	10	18	4	11	11	17	3	3
Incendios con activación de UME	45	7	14	9	21	19	26	5	5

Comparando las cifras de este año hasta el 7 de agosto, con el correspondiente domingo de los años anteriores, **2022 presenta los peores datos de los últimos 5 años, más del doble de la media**, en incidencias de protección civil.

Así mismo, ha sido necesario activar la **UME** en **45** incendios, siendo **la media de los últimos 5 años de 12** activaciones.

INTERVENCIONES DE LA UNIDAD MILITAR DE EMERGENCIAS

Nº	Inicio Incendio	Denominación Incendio (fechas intervención UME)	Provincia	Consec. PC	Medios MITECO	SOP 2
1	08-jun	Pujerra (08-10 jun)	Málaga	x	x	x
2	15-jun	Yesa (15-16 jun)	Navarra	x	x	x
3	15-jun	Artesa de Segre (16-20 jun)	Lleida	x	x	x
4	15-jun	Riofrío de Aliste (16-20 jun)	Zamora	x	x	x
5	16-jun	Nonaspe (17-19 jun)	Zaragoza	x	x	x
6	16-jun	Castellar de la Ribera (16-18 jun)	Lleida	x	x	x
7	17-jun	Caudiel (17-18 jun)	Castellón	x	x	x
8	17-jun	Ayoó de Vidriales (17-18 jun)	Zamora	x	x	x
9	18-jun	Legarda / Guirguillano (18-21 jun)	Navarra	x	x	x
10	18-jun	Arguedas / Valtierra (18-20 jun)	Navarra	x	x	x
11	19-jun	San Martín de Unx / Gallipienzo (20-22 jun)	Navarra	x	x	x
12	20-jun	Castejón de Tornos (21 jun)	Teruel	x	x	x
13	03-jul	Venta del Moro (4-6 jul)	Valencia	x	x	x
14	10-jul	Alfaro (10-11 jul)	La Rioja	x	x	x
15	11-jul	Candelario (12-15 jul)	Salamanca	x	x	x
16	11-jul	Ladrillar (11-16 jul)	Cáceres	x	x	x
17	11-jul	Monsagro (11-17 jul)	Salamanca	x	x	x
18	14-jul	Casas de Miravete (14-17 jul)	Cáceres	x	x	x
19	14-jul	Carballeda de Valdeorras (17-19 jul)	Ourense	x	x	x
20	15-jul	Figueroela de Arriba (15-16 jul)	Zamora	x	x	x
21	15-jul	Navafria (16-17 jul)	Segovia	x	x	x
22	15-jul	Folgo do Courel (15-19 jul)	Lugo	x	x	x
23	16-jul	Cebrosos (17-19 jul)	Ávila	x	x	x
24	16-jul	Torre de Don Miguel (16 jul)	Cáceres	x	x	x
25	17-jul	Losacio (18-19 jul)	Zamora	x	x	x
26	17-jul	Ponferrada (18-22 jul)	León	x	x	x
27	17-jul	Jerte (17-18 jul)	Cáceres	x	x	x
28	18-jul	Ateca (19-22 jul)	Zaragoza	x	x	x
29	18-jul	Almaraz de Duero (19 jul)	Zamora	x	x	x
30	19-jul	Puente de Domingo Flórez (19-22 jul)	León	x	x	x
31	19-jul	Valdepeñas de la Sierra (19-21 jul)	Guadalajara	x	x	x
32	21-jul	Los Realejos (21-27 jul)	S.C. Tenerife	x	x	x
33	24-jul	San Juan de la Nava (24-25 jul)	Ávila	x	x	x
34	24-jul	Quintanilla del Coco (24-26 jul)	Burgos	x	x	x
35	24-jul	Vegalatrave (24-25 jul)	Zamora	x	x	x
36	25-jul	Humanes (25-26 jul)	Guadalajara	x	x	x
37	25-jul	Calles (25-27 jul)	Valencia	x	x	x
38	29-jul	Sevilleja de la Jara (29-30 jul)	Toledo	x	x	x
39	30-jul	Arbo (30 jul - 1 ago)	Pontevedra	x	x	x
40	03-ago	Verín (3-4 ago)	Ourense	x	x	x
41	03-ago	Arbo - Barcelona (3-4 ago)	Pontevedra	x	x	x
42	04-ago	Caldas de Reis (5 ago)	Pontevedra	x	x	x
43	04-ago	Boiro (5-7 ago)	A Coruña	x	x	x
44	05-ago	Ponte-Caldelas (6-7 ago)	Pontevedra	x	x	x
45	05-ago	Santa Cruz del Valle (6-9 ago)	Ávila	x	x	x

Intervenciones de la Unidad Militar de Emergencias

Hasta el 7 de agosto, la **UME** ha intervenido en **45** incendios forestales, en todos ellos declarada la Situación Operativa 2.

El **33%** de las intervenciones han sido en **Castilla y León**.

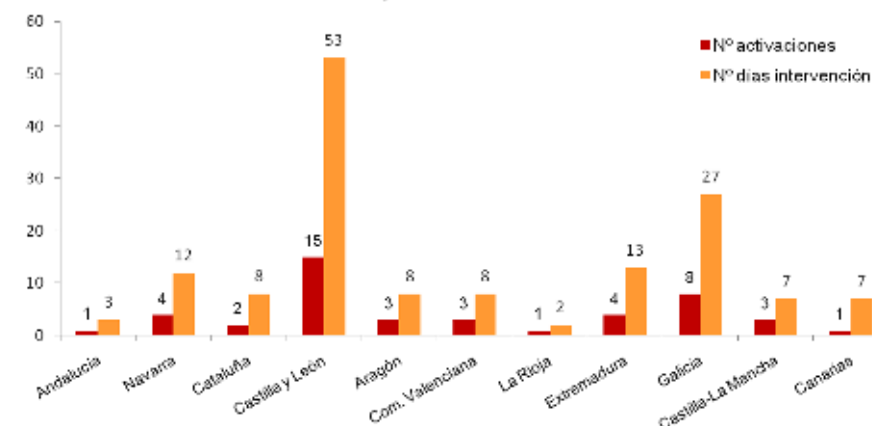
Todos han tenido consecuencias de protección civil, excepto los de Alfaro (La Rioja), Torre de Don Miguel y Jerte (Cáceres).

En todos han intervenido medios del MITECO, excepto en los de Arguedas/Valtierra (Navarra), Almaraz de Duero (Zamora) y Puente de Domingo Flórez (León).

Nº de incendios con intervención de la UME por CCAA

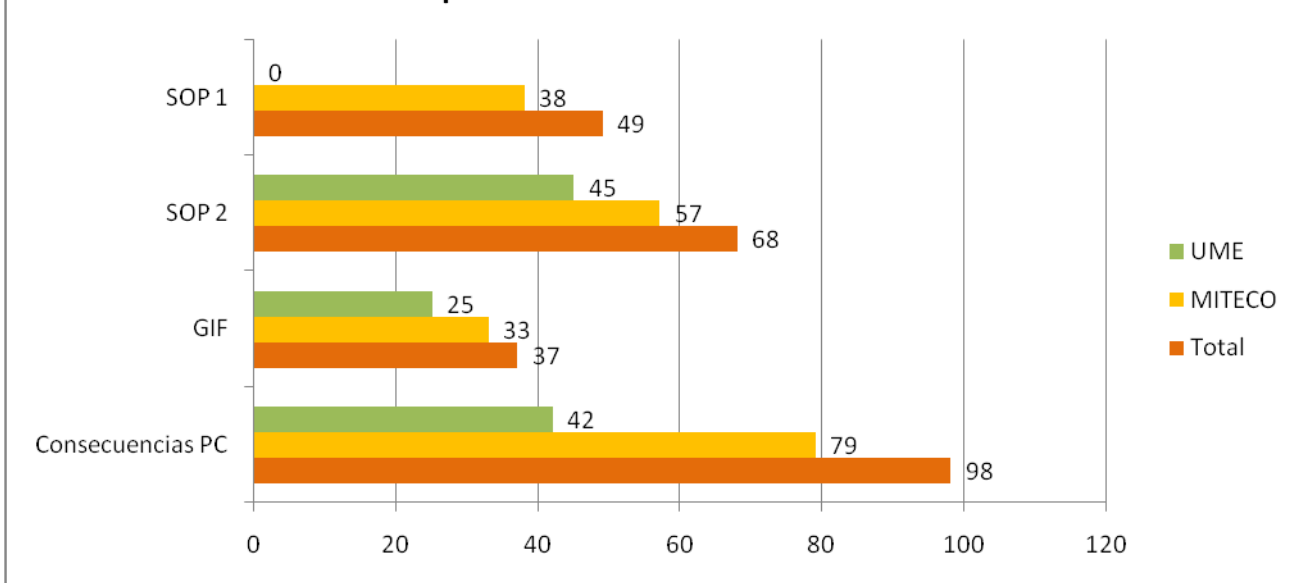


Nº de activaciones y días de intervención de la UME



Intervención de medios AGE

Datos comparativos intervención de medios AGE



Intervenciones de medios de la AGE en relación al total de incendios, hasta el 7 de agosto de 2022:

- De los **37 GIF** que se han producido, el MITECO ha intervenido en 33 (89%) y la UME en 25 (68%)
- De los **68 incendios declarados SOP 2** el MITECO ha intervenido en 57 (84%) y la UME en 45 (66%)
- De los **49 incendios declarados SOP 1** el MITECO ha intervenido en 38 (78%) y la UME en ninguno

- De los **98 incendios con consecuencias de protección civil**, el MITECO ha intervenido en 79 (81%) y la UME en 42 (43%)
- De los **73 incendios con evacuados**, el MITECO ha intervenido en 62 (85%) y la UME en 38 (52%)
- De los **19 incendios con daños en infraestructuras**, el MITECO ha intervenido en 18 (95%) y la UME en 12 (63%)

	Total	MITECO		UME	
GIF	37	33	89%	25	68%
Incendios Situación 2	68	57	84%	45	66%
Incendios Situación 1	49	38	78%	0	0%
Incendios con consecuencias PC	98	79	81%	42	43%
Incendios con evacuados	73	62	85%	38	52%
Incendios con daños en infraestructuras	19	18	95%	12	63%

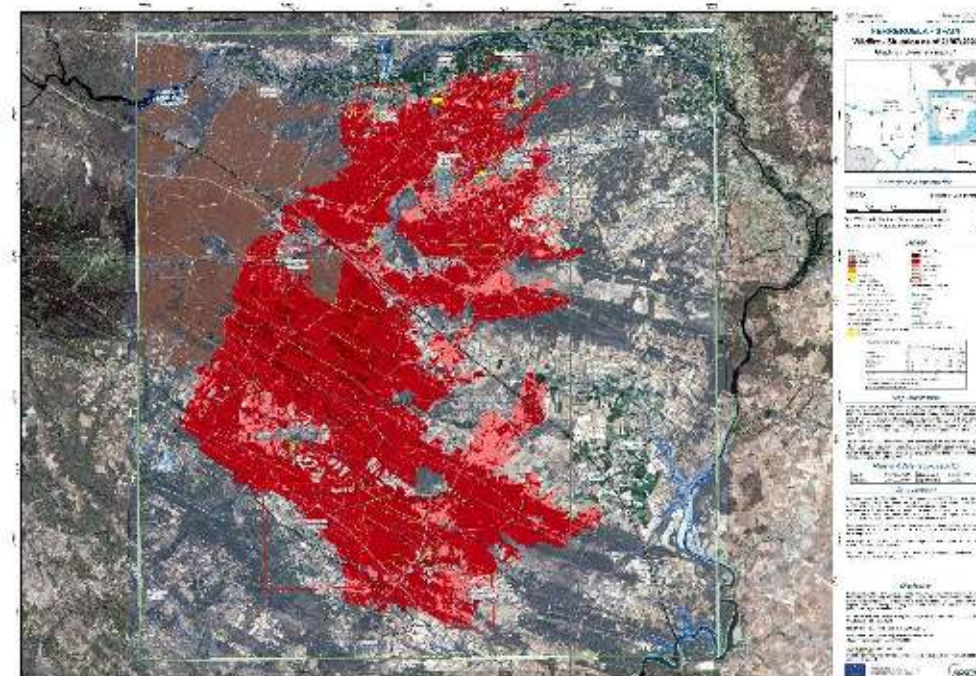
Activaciones de Copernicus

El Servicio Copernicus se ha activado en **15 ocasiones** por incendios forestales:

- 11 en la modalidad Rapid Mapping, a solicitud de CCAA y Dirección General de Protección Civil y Emergencias.
- 4 en la modalidad Risk & Recovery Mapping, a solicitud de la Guardia Civil (UCOMA-SEPRONA).

Nº	Incendios	Provincia	CCAA	Usuario final	Fecha solicitud ERCC	Tipo activación
1	Pujerra	Málaga	Andalucía	UCOMA-SEPRONA Guardia Civil	10/06/2022	Risk & Recovery
2	Artesa de Segre Castellar de la Ribera	Lleida	Cataluña	Generalitat de Cataluña	16/06/2022	Rapid Mapping
3	Yesa	Navarra	Navarra	Gobierno de Navarra	16/06/2022	Rapid Mapping
4	Riofrío de Aliste	Zamora	Castilla y León	Junta de Castilla y León	17/06/2022	Rapid Mapping
5	Nonaspe	Zaragoza	Aragón	Gobierno de Aragón	17/06/2022	Rapid Mapping
6	Castejón de Tornos	Teruel	Aragón	Gobierno de Aragón	21/06/2022	Rapid Mapping
7	Arguedas / Valtierra	Navarra	Navarra	UCOMA-SEPRONA Guardia Civil	21/06/2022	Risk & Recovery
8	Ladrillar / Monsagro	Cáceres / Salamanca	Extremadura / Castilla y León	Dirección General de Protección Civil y Emergencias	13/07/2022	Rapid Mapping
9	Ateca	Zaragoza	Aragón	Gobierno de Aragón	19/07/2022	Rapid Mapping
10	Folgos do Courel Carballeda de Valdeorras	Lugo Ourense	Galicia	Xunta de Galicia	20/07/2022	Rapid Mapping
11	Navafria	Segovia	Castilla y León	Junta de Castilla y León	20/07/2022	Rapid Mapping
12	Losacio Cebberos Candelario Ponferrada Figueroela de Arriba, Vegalatrave San Juan de la Nava Quintanilla del Coco Almaraz de Duero Roelos de Sayago	Zamora Ávila Salamanca León Zamora Ávila Burgos Zamora Zamora	Castilla y León	Junta de Castilla y León	20/07/2022 02/08/2022 04/08/2022	Rapid Mapping
13	Los Realejos	S.C. Tenerife	Canarias	Gobierno de Canarias	27/07/2022	Rapid Mapping
14	Casas de Miravete - Jerte	Cáceres	Extremadura	UCOMA-SEPRONA Guardia Civil	30/07/2022	Risk & Recovery
15	Carcastillo	Navarra	Navarra	UCOMA-SEPRONA Guardia Civil	05/08/2022	Risk & Recovery

Losacio (Zamora)



Intervención de medios españoles en el extranjero

Intervención en **10 incendios en Portugal** en zonas fronterizas, a través del convenio bilateral entre ambos países:

- 9 con medios autonómicos (2 de Galicia, 3 de Extremadura, 4 de Castilla y León)
- 1 con medios del MITECO y de Castilla y León

Intervención en **Portugal** (2 días) con 2 AA del MITECO, a través del Mecanismo Europeo de Protección Civil.

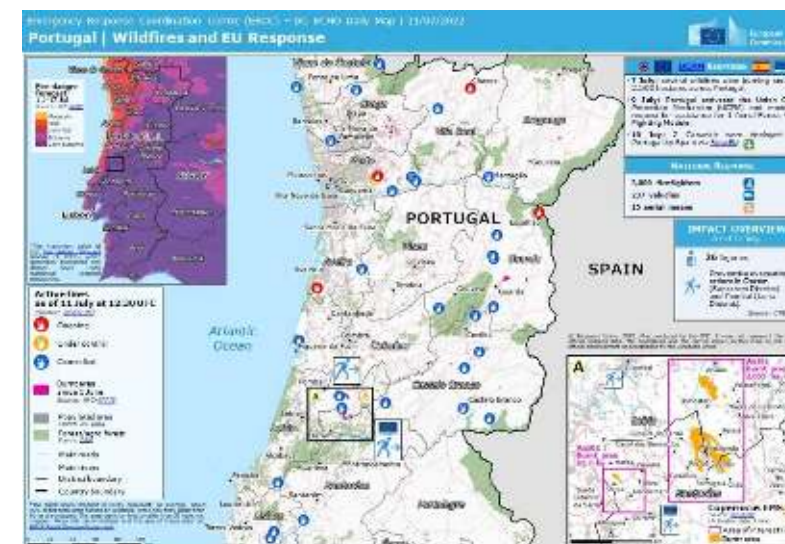
OTRAS INTERVENCIONES EN EL EXTRANJERO

Fechas intervención	País	Medios desplazados	Movilización
10-11 julio	Portugal	2 AA + 2 UMEDAT	UCPM

Nº	Fecha	Distrito Portugal (Municipio)	Municipio más cercano (Provincia)	CCAA	Medios España
1	20-ene	Vilareal (Montalegre)	Cualedro (Ourense)	Galicia	
2	31-ene	Viana do Castelo	Entrimo (Ourense)	Galicia	
3	26-may	Portalegre (Caia)	Badajoz (Badajoz)	Extremadura	
4	08-jun	Portalegre (Ougela)	Alburquerque (Badajoz)	Extremadura	
5	17-jun	Évora (Mourão)	Valencia del Mombuey (Badajoz)	Extremadura	
6	15-jul	Bragança	Figueroela de Arriba (Zamora)	Castilla y León	
7	27-jul	Bragança	Trabazos (Zamora)	Castilla y León	
8	28-jul	Bragança	Pinilla de Fermoselle (Zamora)	Castilla y León	
9	31-jul	Bragança	Figueroela de Arriba (Zamora)	Castilla y León	
10	01-ago	Bragança (Quintanilha)	Trabazos (Zamora)	Castilla y León	

Medios estatales

Medios CCAA



Intervención de medios extranjeros en España

Intervención de **medios de Portugal** en **4 incendios** en zonas fronterizas, a través del convenio bilateral entre ambos países.

Nº	Fecha	Distrito Portugal (Municipio)	Municipio más cercano (Provincia)	CCAA	Medios de Portugal
1	07-feb	Guarda	Valverde del Fresno (Cáceres)	Extremadura	4 helicópteros 32 autobombas 126 brigadistas
2	15-jun	Bragança	Riofrío de Aliste (Zamora)	Castilla y León	13 autobombas 39 bomberos
3	14-jul	Guarda	Fuentes de Oñoro (Salamanca)	Castilla y León	1 vehículo 5 personas
4	03-ago	Viana do Castelo (Monçao)	Arbo (Pontevedra)	Galicia	4 vehículos 16 bomberos



GOBIERNO
DE ESPAÑA

MINISTERIO
DEL INTERIOR